



BULLETIN QUOTIDIEN DE LA METEOROLOGIE MARINE

N° 239/bul.2/2011

Pour plus d'informations consulter notre site: <http://www.onm.mr/meteomar.htm>

DU 28 Août 2011.

A. Avis météorologique: Rafales sur le nord. Faibles activités pluvio-orageuses sur le sud du littoral.

B. Situation générale:

Vents sont variables sur le littoral. La pression atmosphérique varie de 1012 à 1014 hPa et la température de l'air (stations côtières) de 31 à 33°C. Le ciel est clair à peu nuageux.

C. Prévisions valables de 18h00 jusqu'au 29.08.2011 à 12h00 Tu:

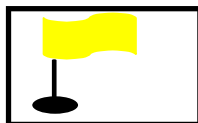
C.1 NOUAKCHOTT (16°50W, 18°35N)

Vents d'ouest à sud-ouest avec des vitesses de 05-07 m/s (10-14 nœuds). La mer agitée à localement forte avec une houle croisée ou sud. La hauteur des vagues allant de 1.25 à 4 m


C.2 NOUADHIBOU (17°20W, 20°55N)

Vents de nord-ouest à nord-est avec des vitesses de 05-12 m/s (10-24 nœuds). La mer agitée à forte avec une houle de nord. La hauteur des vagues allant de 2.5 à 5 m.

*** Pour les marins pêcheurs artisanaux: Jaune.**



*** Pour les marins pêcheurs artisanaux: Rouge.**



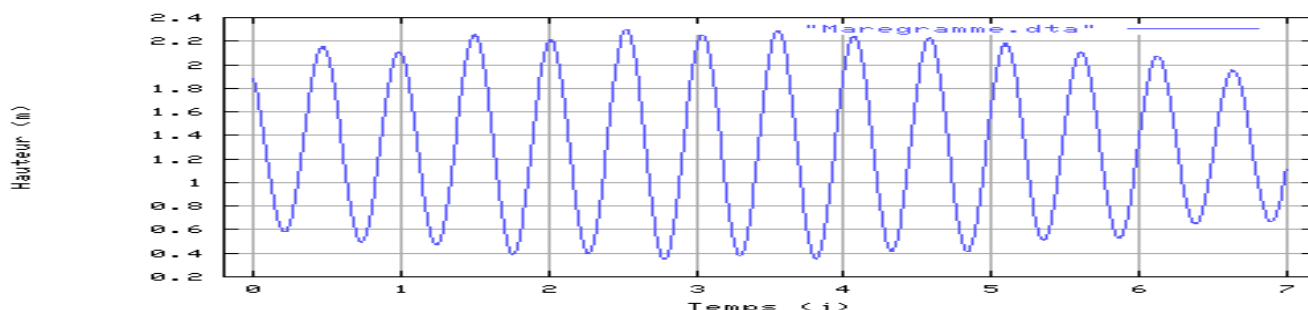
D. Hauteurs des marées:

D.1 NOUADHIBOU (17°20W, 20°55N)

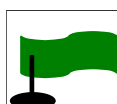
Date		Marée haute		Marée basse	
Dimanche 28.08.2011	Heure	11h30	23h40	08h00	21h00
	H (m)	1.18	2.10	0.59	0.50
Lundi 29.08.2011	Heure	12h10	00h00	08h30	21h00
	H (m)	2.25	2.20	0.48	0.39

D.2 PORTENDICK (16°50W, 18°35N)

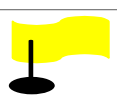
Date		Marée haute		Marée basse	
Dimanche 28.08.2011	Heure	10h01	22h24	03h40	16h15
	H (m)	1.87	1.74	0.52	0.44
Lundi 29.08.2011	Heure	10h42	23h04	04h21	16h55
	H (m)	1.95	1.81	0.42	0.36



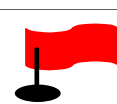
Hauteur maximum de marée pour le 28-29/08/2011 à 23h40 et 12h10.



Mer favorable
Prudence



Mer agitée
Prendre les précautions



Mer très mauvaise
Interdiction de sortir